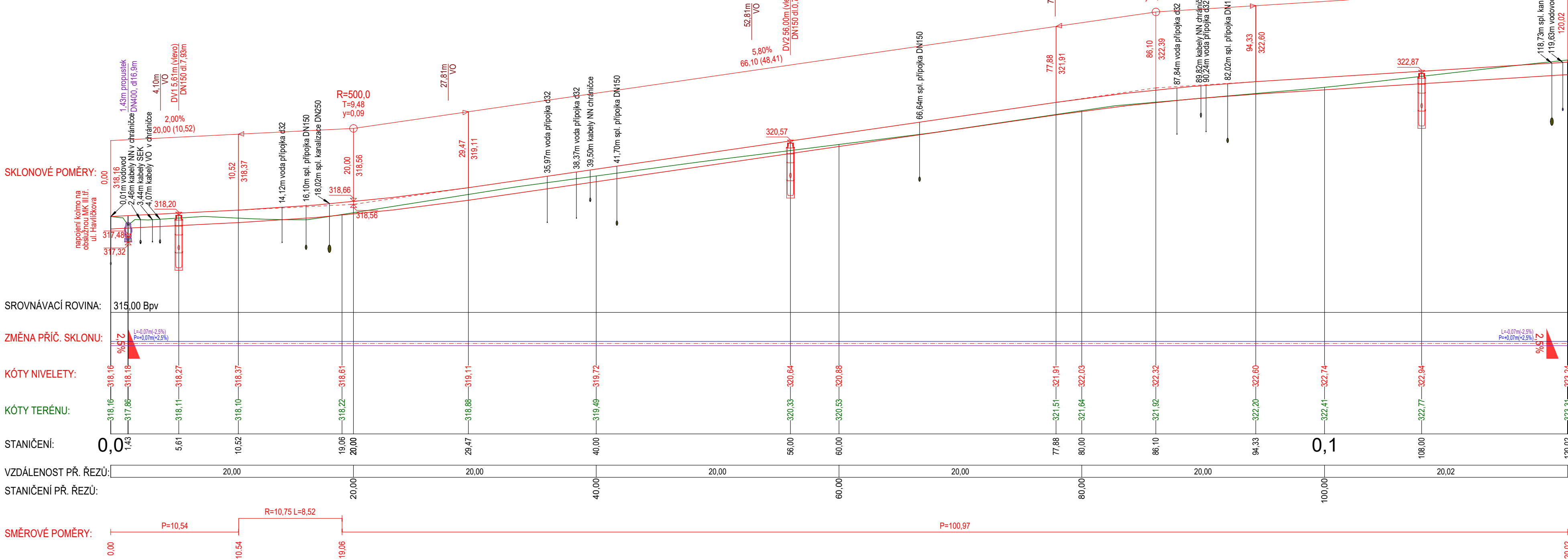


KATASTR:	Svitávka [760943]		120,02m
PARCELY:	*	1898/11	117,26m
POVRCH:	nezpevněno - zatrávněno		120,02m
	* 2078/2 2,76m		

PODÉLNÝ PROFIL ÚSEK Č. 1

MĚŘÍTKO DÉLEK 1 : 250

MĚŘÍTKO VÝŠEK 1 : 100

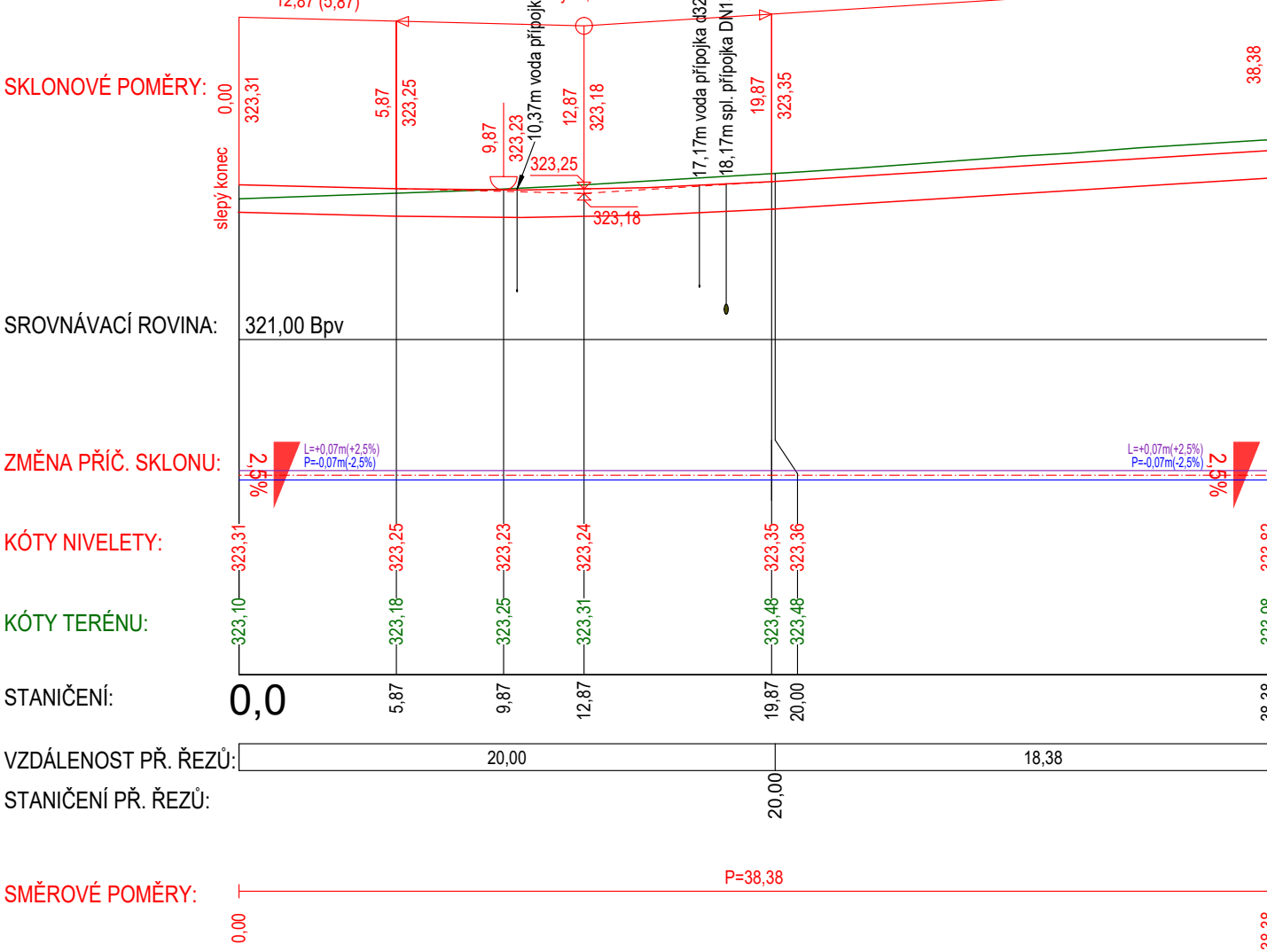



KATASTR:	Svitávka [760943]						38,38m
PARCELY:	*	1898/1	6,20m	1898/11	15,91m	1898/3	13,88m
POVRCH:	nezpevněno - zatravněno						38,38m
*1898/2 2,39m							
úsek č.1							

PODÉLNÝ PROFIL ÚSEK Č. 2

MĚŘÍTKO DÉLEK 1 : 250

MĚŘÍTKO VÝŠEK 1 : 100



Ved. projektant	Odp. projektant	Projektant	Vypracoval	 BESTA - ING. BRÁZDA s. r. o. projektová a inženýrská činnost Smetanova 299/4, Blansko 678 01 tel.: 516 412 038 e-mail: besta@besta-blansko.cz
Ing. Jan Brázda		Bc. Josef Šafránek		
Stavebník Městys Svitávka, Hybešova 166, 679 32 Svitávka				
RD Svitávka ul. Havlíčkova Inženýrské sítě a komunikace k.ú. Svitávka [760943] SO 101 Místní komunikace				stupeň PD DUSP formát 4 A4 datum 3/2024 zakázka č. 042024
Podélný profil				měřítko přiloha 1:250/100 D.2